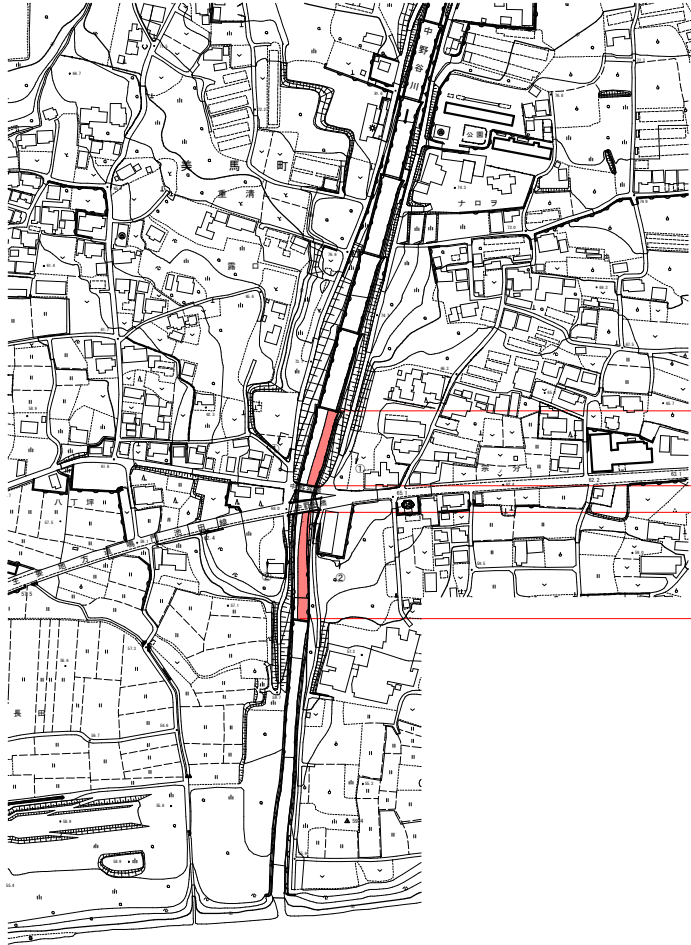


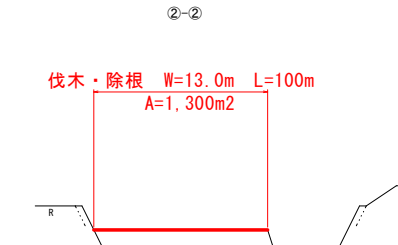
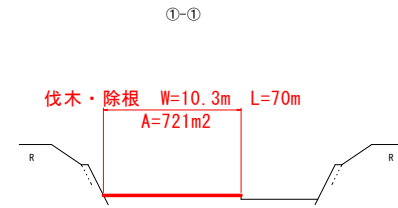
平面图 S=1:2,500



伐木・除根 W=10.3m L=70m  
A=721m<sup>2</sup>

伐木・除根 W=13.0m L=100m  
A=1,300m<sup>2</sup>

標準断面図 S=1:200



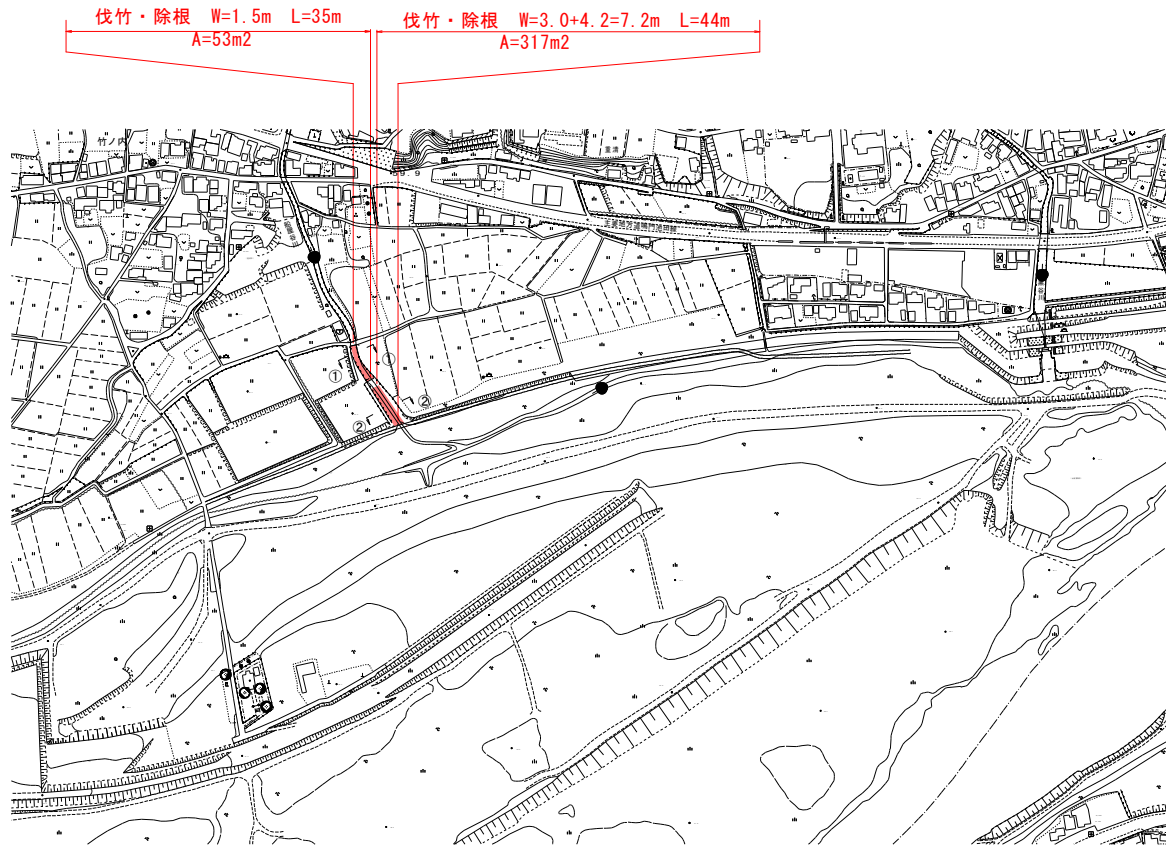
実施設計図面

(中野谷川)

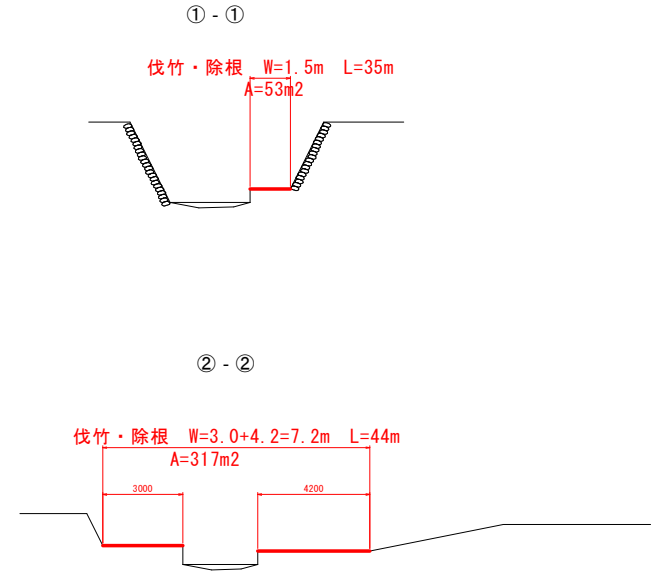
工事名	R2高土 中野谷川他 美・美馬八ノ坪他 河川維持業務 (2)
路線名等	中野谷川他
工事箇所	美馬市美馬町八ノ坪他 (第2分割)
図面名	平面图・標準断面図
縮尺	図示 図面番号
会社名	1
事業者名	徳島県西部総合振興局 県土整備部 (美馬)



平面図 S=1:2,500



標準断面図 S=1:100



実施設計図面			
工事名	R2橋本 中野谷川他 美・美馬八ノ坪他 (船體谷川) 河川維持業務 (2)		
路線名等	中野谷川他		
工事箇所	美馬市美馬町八ノ坪他 (第2分割)		
図面名	平面図・標準断面図		
縮尺	図示	図面番号	2
会社名			
事業者名	徳島県西部総合振興局 県土整備部 (美馬)		